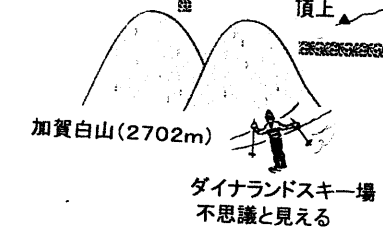

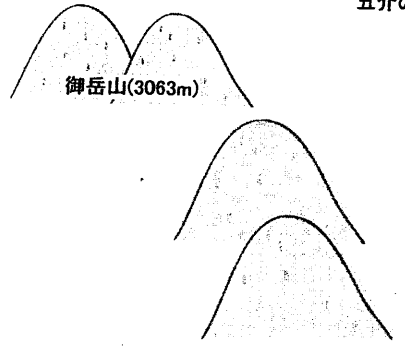


無反山登山道案内図



無反山【大栃山】(888.5m)
頂上は樹木にさえぎられて展望はきかない
帰りは同じ道に戻る



◆コースタイム◆

役場前	→ 5分	新大口橋	→ 5分	久須見集落
→ 5分	登山口(大野峠)	→ 20分	第1ピーク	→ 30分
第3ピーク	→ 30分	頂上	→ 20分	第3ピーク
→ 40分	登山口			