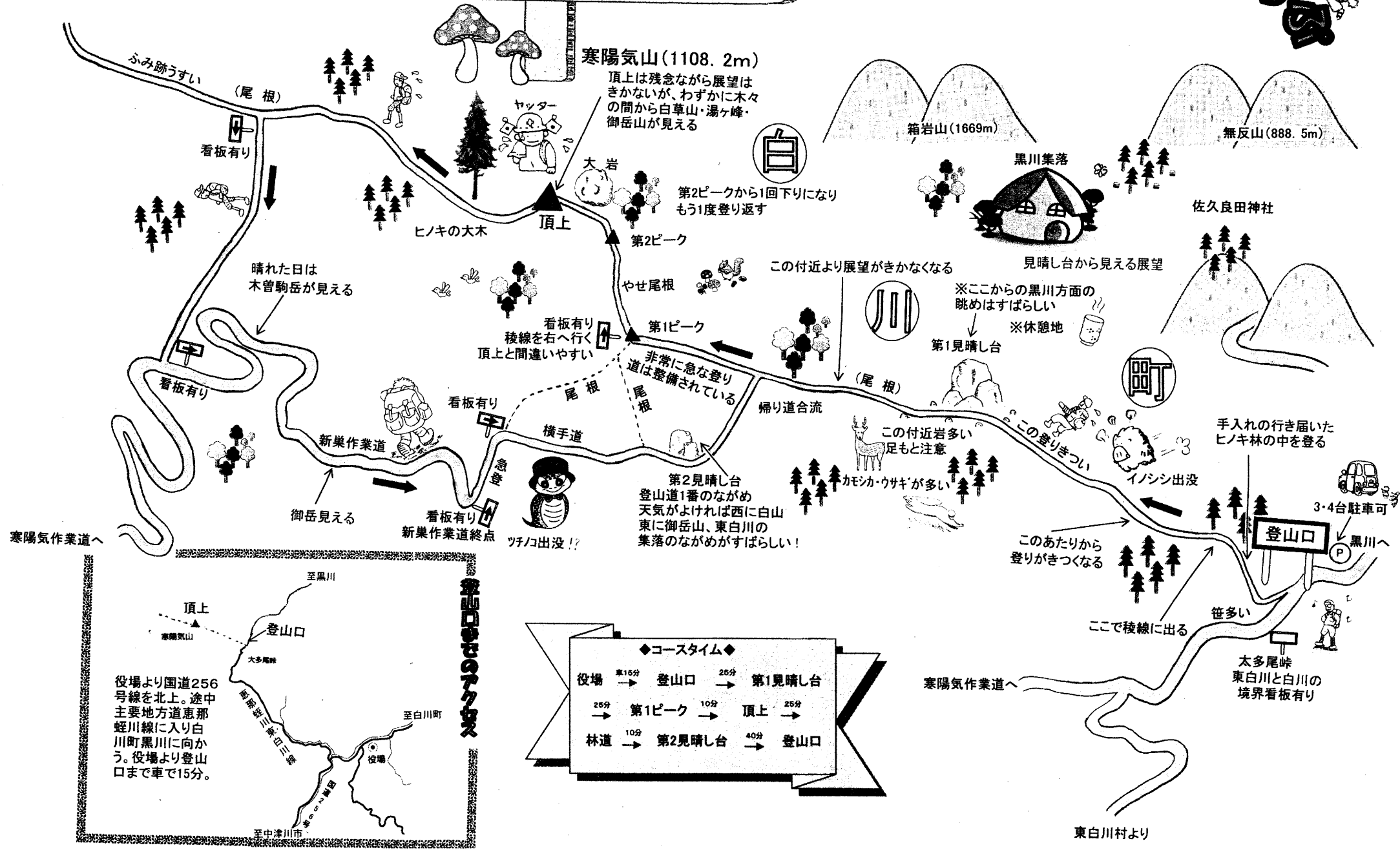



# 寒陽気登山道案内図



**寒陽気山 (1108.2m)**

頂上は残念ながら展望は  
きかないが、わずかに木々  
の間から白草山・湯ヶ峰・  
御岳山が見える

第2ピークから1回下りになり  
もう1度登り返す

箱岩山 (1669m)

無反山 (888.5m)

黒川集落

佐久良田神社

晴れた日は  
木曾駒岳が見える

この付近より展望がきかなくなる

見晴し台から見える展望

※ここからの黒川方面の  
眺めはすばらしい  
※休憩地

看板有り  
稜線を右へ行く  
頂上と間違いやすい

第1見晴し台

非常に急な登り  
道は整備されている

帰り道合流

手入れの行き届いた  
ヒノキ林の中を登る

新集作業道

看板有り

横手道

この付近岩多い  
足もと注意  
カモシカ・ウサギが多い

この登りきつい

イノシシ出没

御岳見える

看板有り  
新集作業道終点

ツチノコ出没!?

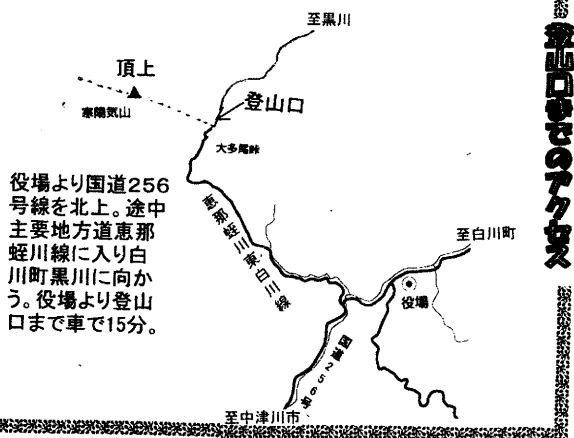
第2見晴し台  
登山道1番のながめ  
天気よければ西に白川  
東に御岳山、東白川の  
集落のながめがすばらしい!

このあたりから  
登りがきつくなる

ここで稜線に出る

太多尾峠  
東白川と白川の  
境界看板有り

東白川村より



役場より国道256  
号線を北上。途中  
主要地方道恵那  
蛭川線に入り白  
川町黒川に向か  
う。役場より登山  
口まで車で15分。

◆コースタイム◆

役場	車15分	登山口	25分	第1見晴し台
	25分	第1ピーク	10分	頂上
林道	10分	第2見晴し台	40分	登山口