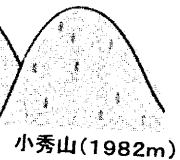
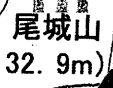
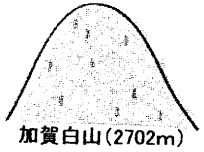
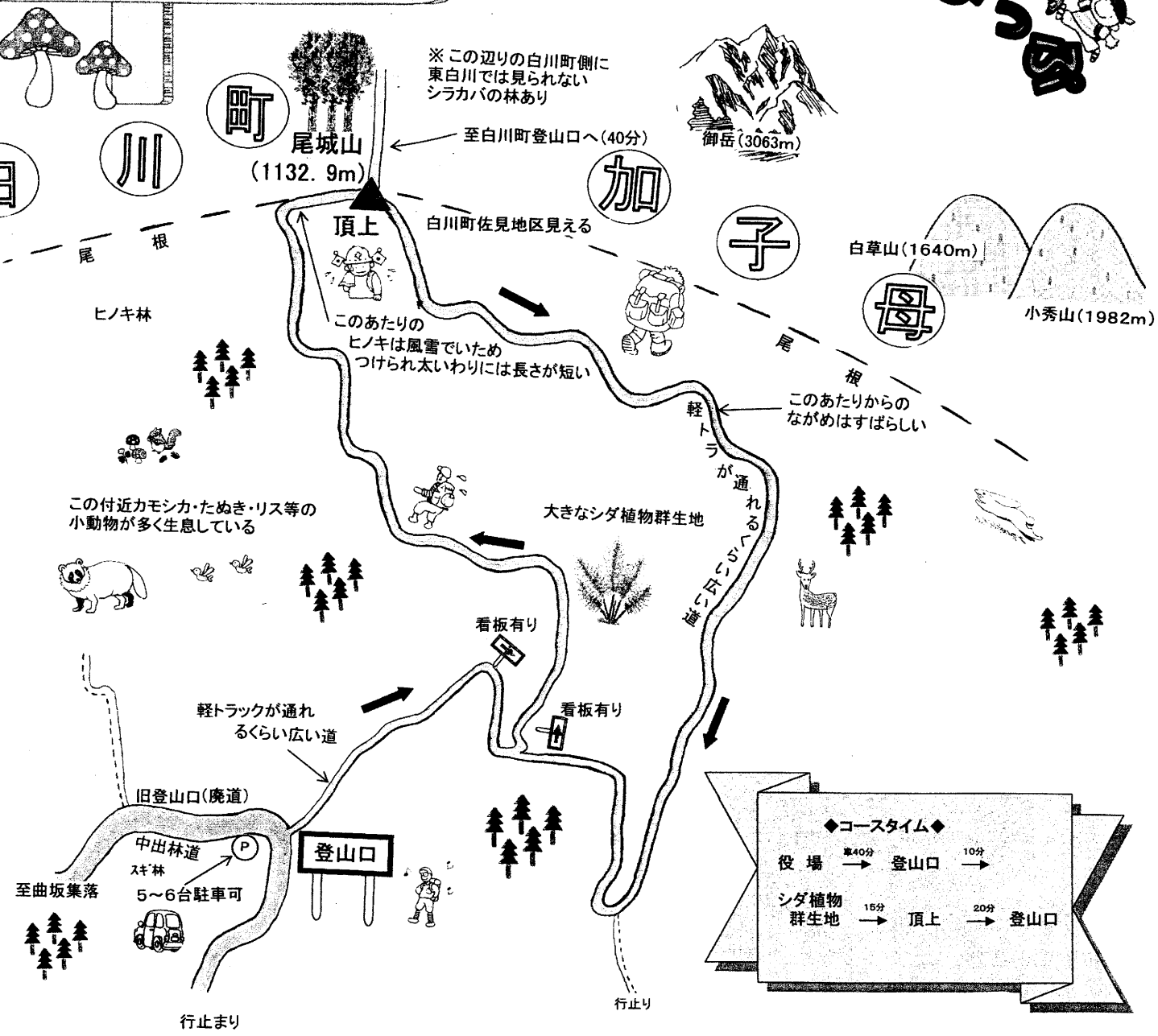
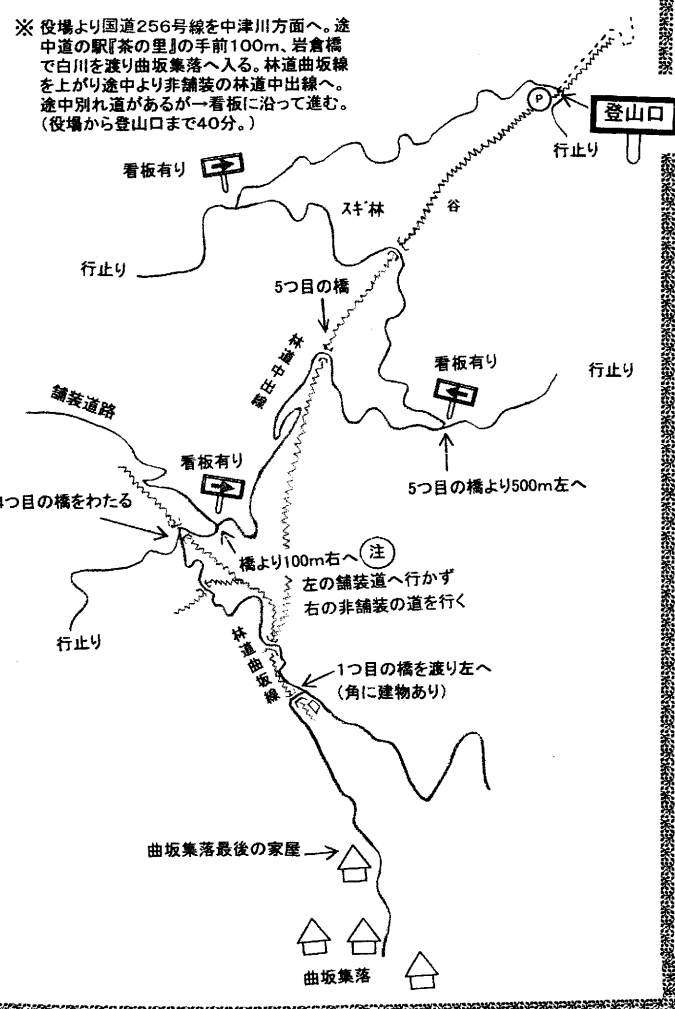


# 尾城山登山道案内図



## 登山口まで97分

※ 役場より国道256号線を中津川方面へ。途中道の駅『茶の里』の手前100m、岩倉橋で白川を渡り曲坂集落へ入る。林道曲坂線を上がり途中より非舗装の林道中出線へ。途中別れ道があるが一看板に沿って進む。(役場から登山口まで40分。)



◆コースタイム◆		
役場	→ 40分 →	登山口
シダ植物群生地	→ 15分 →	頂上
	→ 20分 →	登山口